計画平面図　S=1:500

走行路２ L=76.50m
半たわみ性舗装　(セメントミルク早強型)
表　層(開粒度As(20)空隙率20～28%)　A=1672.0m2
区画線(文字)　L=97.6m

Dレーン　L=62.50m　A=2281.0m2
半たわみ性舗装　(セメントミルク普通型)
表　層(開粒度As(20)空隙率20～28%)　t=5cm A=1125.0m2
半たわみ性舗装　(セメントミルク早強型)
表　層(開粒度As(20)空隙率20～28%)　t=5cm A=1156.0m2
中間層(粗粒度Asポリマー改質Ⅱ型(20))　t=5cm A=1450.0m2
レベリング(粗粒度Asポリマー改質Ⅱ型(20))t=5cmA=640.0m2
区画線(W=150)　L=1397.3m
載荷板(標準型)　N=126個
載荷板(端部型)　N=28個

舗装版切断 L=92.20m

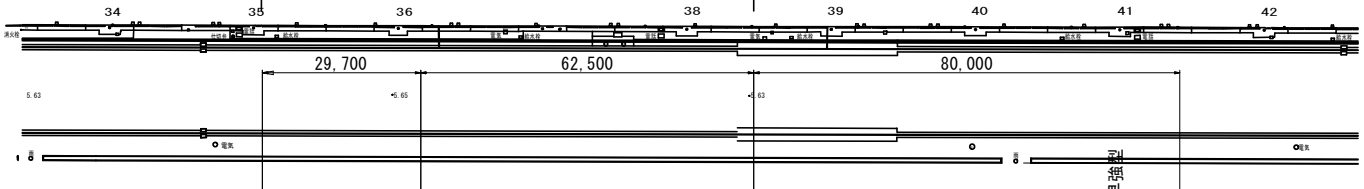

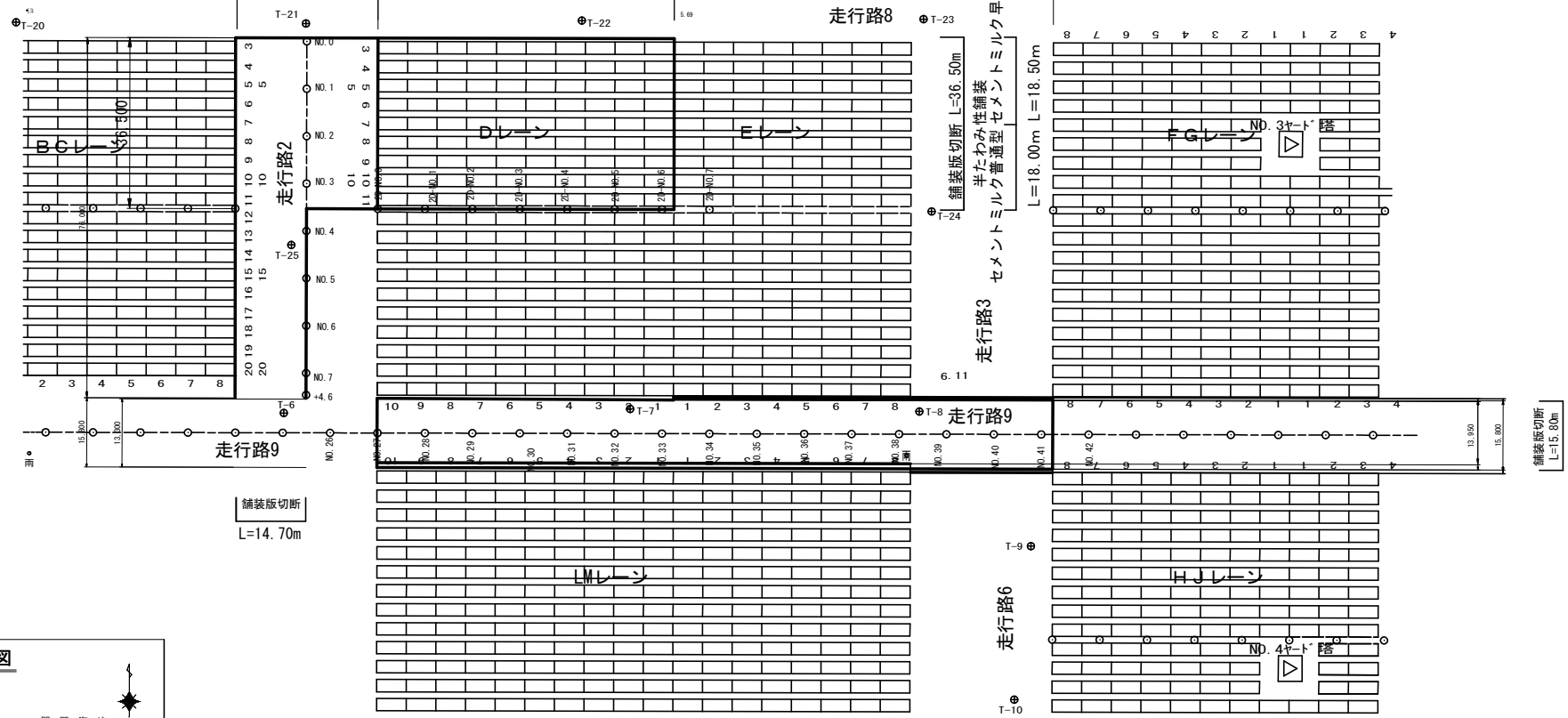

走行路９ L=142.50m
半たわみ性舗装　(セメントミルク超速硬型)
表　層(開粒度As(20)空隙率20～28%)　A=2002.0m2
区画線(文字)　L=66.0m

切削工　A=5955.3m2

位　置　図

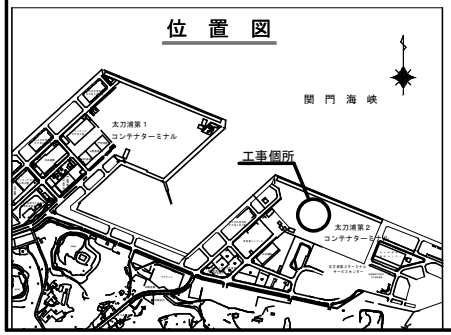

竣　工　図

事業名	太刀浦第2コンテナターミナル 埠頭用地整備事業		
工事名	太刀浦第2コンテナターミナル舗装工事(2-2)		
図面名	計 画 平 面 図		
縮　尺	S=1:500	図面番号	1/16
設計年月日	令和　3　年　1　月		

北九州市港湾空港局